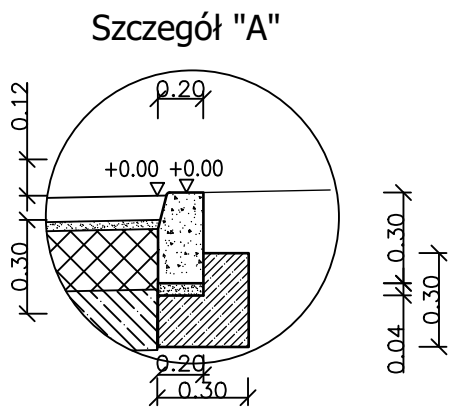
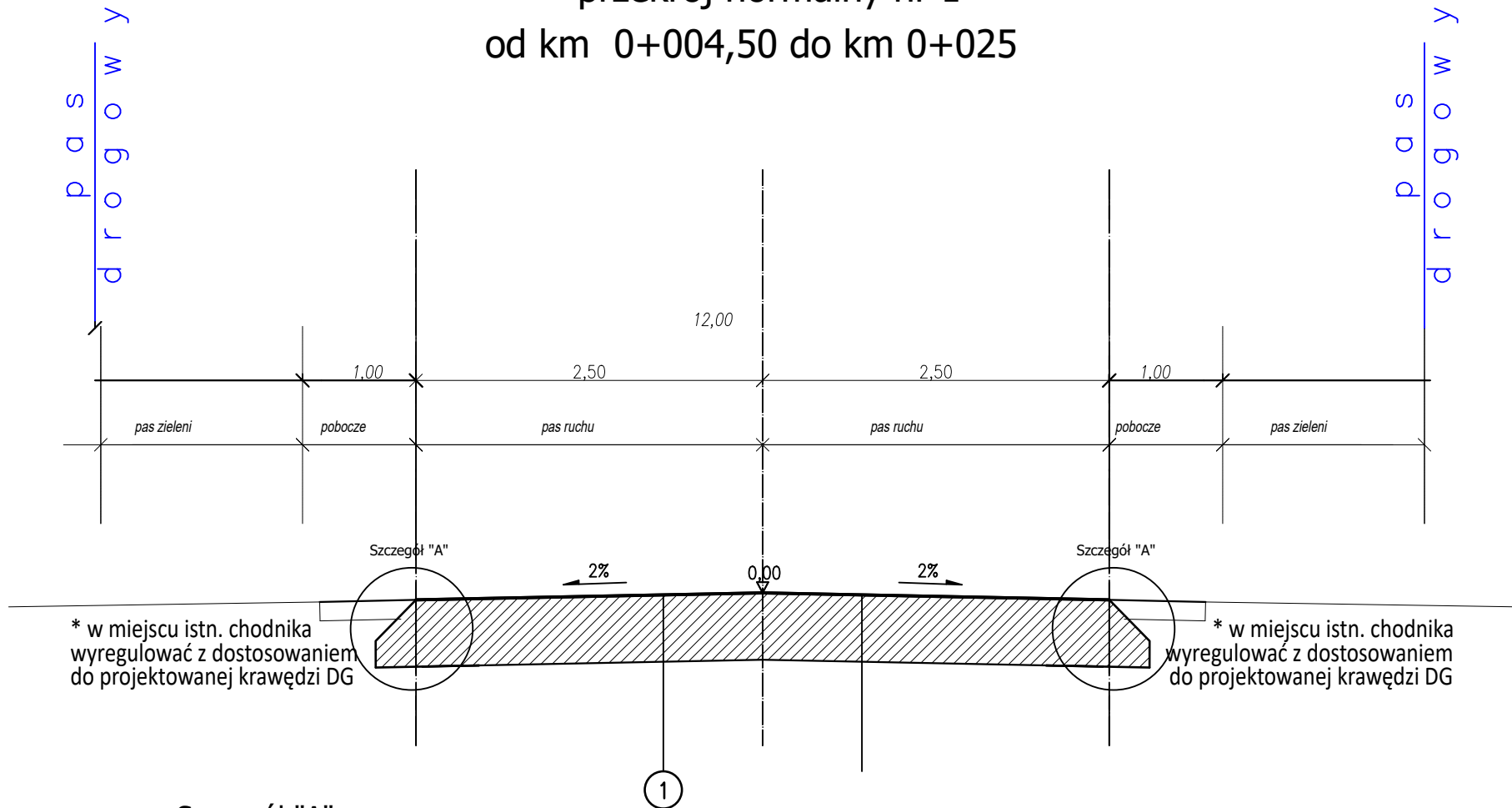
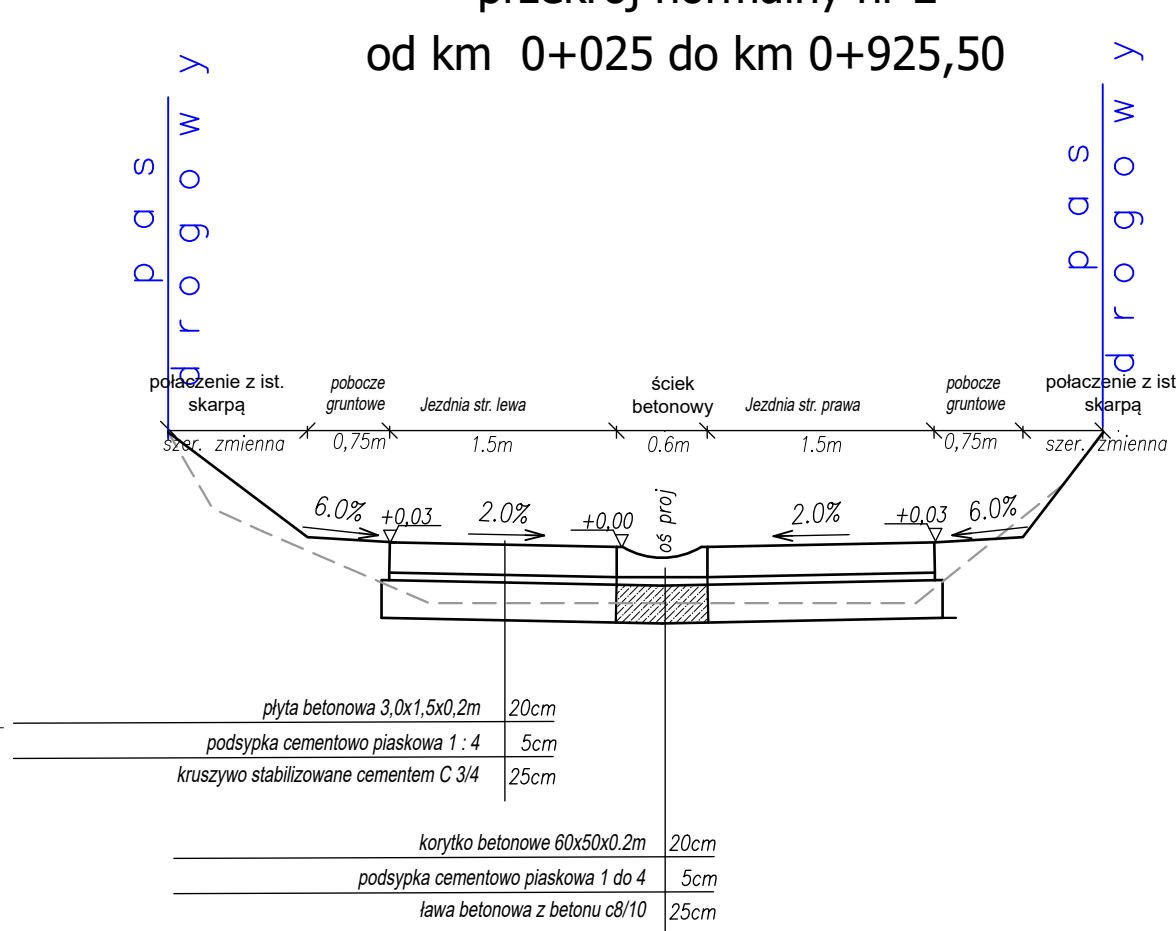


przekrój normalny nr 1
od km 0+004,50 do km 0+025

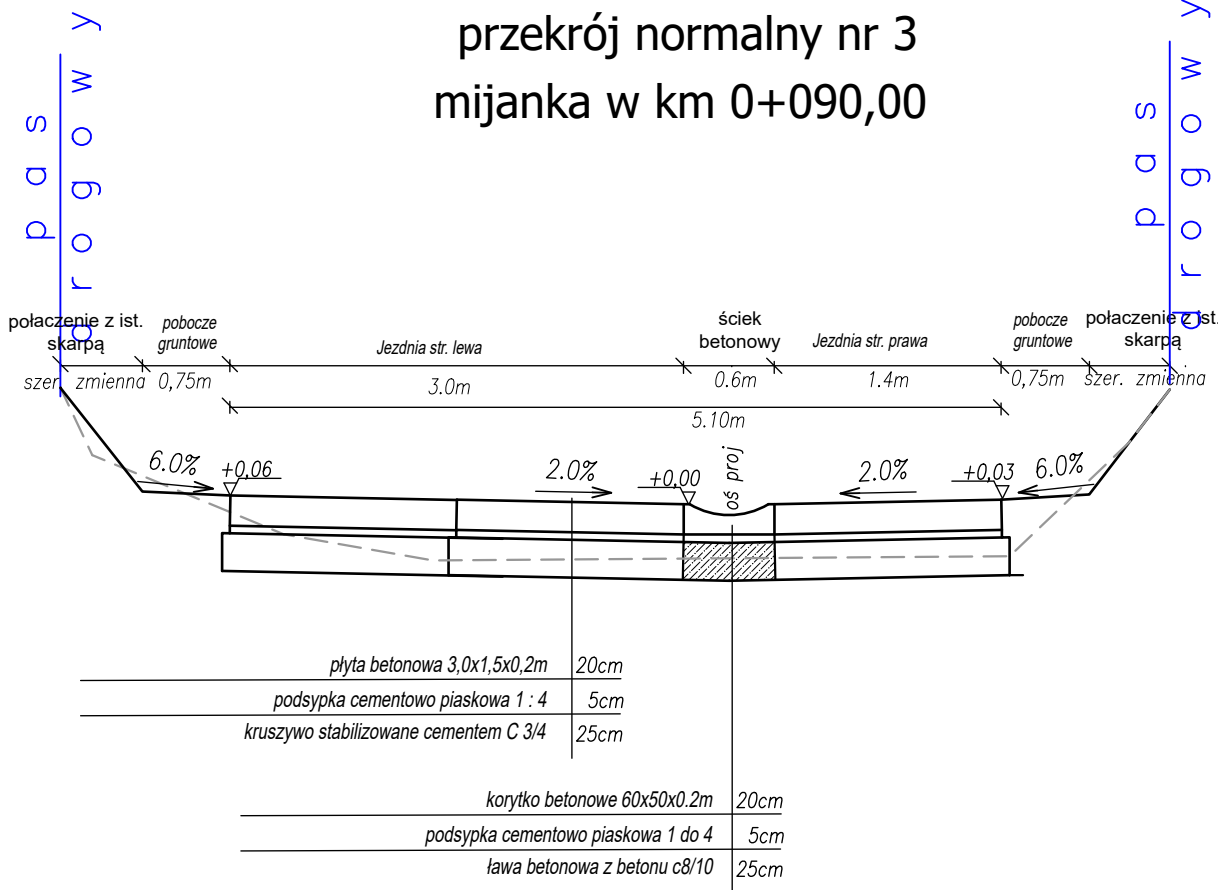


Proj. konstrukcja nawierzchni	
w-wa ścierna z AC11S 50/70	4 cm
w-wa wiążąca z AC16W 50/70	6 cm
kruszywo niezwiązane C90/3 0/31,5	15 cm
piasek stabilizowany cementem o C 5/6	20 cm
piasek stabilizowany mechanicznie	10 cm
istniejące podłoże gruntowe	

przekrój normalny nr 2
od km 0+025 do km 0+925,50



przekrój normalny nr 3
mijanka w km 0+090,00



WYKONAWCA: Doradztwo i Usługi Projektowe - Tomasz Szokoło Staw Noakowski 84b, 22-413 Nielisz				
INWESTOR: Gmina Krańciczyn, ul. Kościuszki 21, 22-310 Krańciczyn,				
TEMAT: „Budowa drogi gminnej nr 110051L od km 0+004,00 do km 0+925,50				
Przekroje charakterystyczne				
Funkcja	Imię i Nazwisko	Podpis	Numer uprawnień	SKALA 1:50
Projektant:	Tomasz Szokoło		LUB/0132PWOD/18	DATA VIII 2022
Sprawdzający:	Robert Głęń		LUB/0267/PWBD/20	RYS. 3